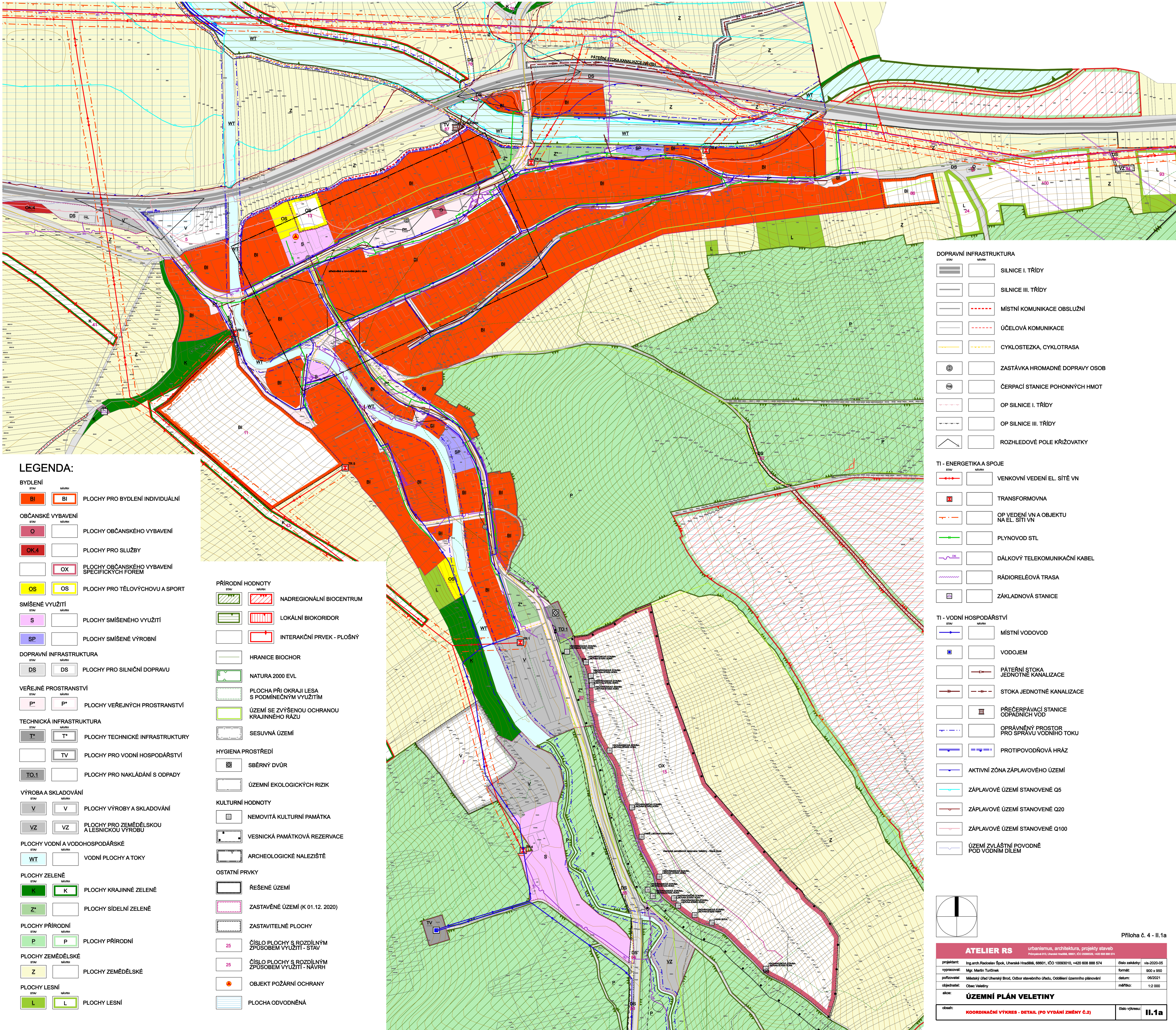



ÚZEMNÍ PLÁN VELETINY

KOORDINAČNÍ VÝKRES - DETAIL (PO VYDÁNÍ ZMĚNY Č.2)

1:2000

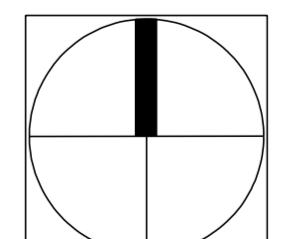


LEGENDA:

BYDLENÍ	
BI	PLOCHY PRO BYDLENÍ INDIVIDUÁLNÍ
OBČANSKÉ VYBAVENÍ	
O	PLOCHY OBČANSKÉHO VYBAVENÍ
OK.4	PLOCHY PRO SLUŽBY
OX	PLOCHY OBČANSKÉHO VYBAVENÍ SPECIFICKÝCH FOREM
OS	PLOCHY PRO TĚLOVÝCHOVU A SPORT
SMÍŠENÉ VYUŽITÍ	
S	PLOCHY SMÍŠENÉHO VYUŽITÍ
SP	PLOCHY SMÍŠENÉ VÝROBNÍ
DOPRAVNÍ INFRASTRUKTURA	
DS	PLOCHY PRO SILNIČNÍ DOPRAVU
VEŘEJNÉ PROSTRANSTVÍ	
P*	PLOCHY VEŘEJNÝCH PROSTRANSTVÍ
TECHNICKÁ INFRASTRUKTURA	
T*	PLOCHY TECHNICKÉ INFRASTRUKTURY
TV	PLOCHY PRO VODNÍ HOSPODÁŘSTVÍ
TO.1	PLOCHY PRO NAKLÁDÁNÍ S ODPADY
VÝROBA A SKLADOVÁNÍ	
V	PLOCHY VÝROBY A SKLADOVÁNÍ
VZ	PLOCHY PRO ZEMĚLŤSKOU A LESNICKOU VÝROBU
PLOCHY VODNÍ A VODOHOSPODÁŘSKÉ	
WT	VODNÍ PLOCHY A TOKY
PLOCHY ZELENÉ	
K	PLOCHY KRAJINNÉ ZELENÉ
Z*	PLOCHY SÍDELNÍ ZELENÉ
PLOCHY PŘÍRODNÍ	
P	PLOCHY PŘÍRODNÍ
PLOCHY ZEMĚLŤSKÉ	
Z	PLOCHY ZEMĚLŤSKÉ
PLOCHY LESNÍ	
L	PLOCHY LESNÍ

PŘÍRODNÍ HODNOTY	
[Symbol]	NADREGIONÁLNÍ BIOCENTRUM
[Symbol]	LOKÁLNÍ BIODIVOR
[Symbol]	INTERAKČNÍ PRVEK - PLOŠNÝ
[Symbol]	HRANICE BIOCHOR
[Symbol]	NATURA 2000 EVL
[Symbol]	PLOCHA PŘI OKRAJI LESA S PODMÍNEČNÝM VYUŽITÍM
[Symbol]	ÚZEMÍ SE ZVÝŠENOU OCHRANOU KRAJINNEHO RÁZU
[Symbol]	SESUVNÁ ÚZEMÍ
HYGIENA PROSTŘEDÍ	
[Symbol]	SĚBĚRNÝ DVŮR
[Symbol]	ÚZEMNÍ EKOLOGICKÝCH RIZIK
KULTURNÍ HODNOTY	
[Symbol]	NEMOVITÁ KULTURNÍ PAMÁTKA
[Symbol]	VESNICKÁ PAMÁTKOVÁ REZERVACE
[Symbol]	ARCHEOLOGICKÉ NALEZIŠTĚ
OSTATNÍ PRVKY	
[Symbol]	ŘEŠENÉ ÚZEMÍ
[Symbol]	ZASTAVĚNÉ ÚZEMÍ (K 01.12. 2020)
[Symbol]	ZASTAVITELNÉ PLOCHY
[Symbol]	ČÍSLO PLOCHY S ROZDÍLNÝM ZPŮSOBEM VYUŽITÍ - STAV
[Symbol]	ČÍSLO PLOCHY S ROZDÍLNÝM ZPŮSOBEM VYUŽITÍ - NÁVRH
[Symbol]	OBJEKT POŽÁRNÍ OCHRANY
[Symbol]	PLOCHA ODVODNĚNÁ

DOPRAVNÍ INFRASTRUKTURA	
[Symbol]	SILNICE I. TŘÍDY
[Symbol]	SILNICE III. TŘÍDY
[Symbol]	MÍSTNÍ KOMUNIKACE OBSLUŽNÍ
[Symbol]	ÚČELOVÁ KOMUNIKACE
[Symbol]	CYKLOSTEZKA, CYKLOTRASA
[Symbol]	ZASTÁVKA HROMADNÉ DOPRAVY OSOB
[Symbol]	ČERPAČÍ STANICE POHONNÝCH HMOT
[Symbol]	OP SILNICE I. TŘÍDY
[Symbol]	OP SILNICE III. TŘÍDY
[Symbol]	ROZHLÉDOVÉ POLE KŘÍŽOVATKY
TI - ENERGETIKA A SPOJE	
[Symbol]	VENKOVNÍ VEDENÍ EL. SÍTĚ VN
[Symbol]	TRANSFORMOVNA
[Symbol]	OP VEDENÍ VN A OBJEKTU NA EL. SÍTĚ VN
[Symbol]	PLYNOVOD STL
[Symbol]	DÁLKOVÝ TELEKOMUNIKAČNÍ KABEL
[Symbol]	RÁDIORELEOVÁ TRASA
[Symbol]	ZÁKLADOVÁ STANICE
TI - VODNÍ HOSPODÁŘSTVÍ	
[Symbol]	MÍSTNÍ VODOVOD
[Symbol]	VODOJEM
[Symbol]	PÁTEŘNÍ ŠTOKA JEDNOTNÉ KANALIZACE
[Symbol]	ŠTOKA JEDNOTNÉ KANALIZACE
[Symbol]	PŘEČERPÁVACÍ STANICE ODPADNÍCH VOD
[Symbol]	OPRÁVNĚNÝ PROSTOR PRO SPRÁVU VODNÍHO TOKU
[Symbol]	PROTIPOVODŇOVÁ HRÁZ
[Symbol]	AKTIVNÍ ZÓNA ZÁPLAVOVÉHO ÚZEMÍ
[Symbol]	ZÁPLAVOVÉ ÚZEMÍ STANOVENÉ Q5
[Symbol]	ZÁPLAVOVÉ ÚZEMÍ STANOVENÉ Q20
[Symbol]	ZÁPLAVOVÉ ÚZEMÍ STANOVENÉ Q100
[Symbol]	ÚZEMÍ ZVLÁŠTNÍ POVODNĚ POD VODNÍM DÍLEM



Příloha č. 4 - II.1a

ATELIER RS urbanismus, architektura, projekty staveb	
projednatel: Ing. arch. Radoslav Špok, Uherské Hradiště, 68801, IČO 10093010, +420 608 888 674	číslo zakázky: v6-2020-05
vypovídal: Mgr. Martin Turčinek	formát: 900 x 950
pořizovatel: Městský úřad Uherský Brod, Odbor stavebního úřadu, Oddělení územního plánování	datum: 06/2021
objednatel: Obec Veletiny	měřítko: 1:2 000
aloz:	
ÚZEMNÍ PLÁN VELETINY	
obsah: KOORDINAČNÍ VÝKRES - DETAIL (PO VYDÁNÍ ZMĚNY Č.2)	číslo výkresu: II.1a